




CITY of SANGER

1700 7th Street, Sanger, California, 93657
Phone No (559) 875-7515 : Fax No (559) 876-6323

Three Steps for Drawing a Plot Plan For a Building Permit Application

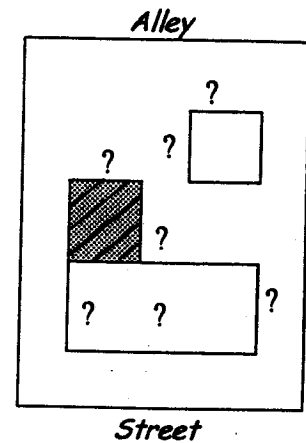
STEP 1:

Indicate boundaries of property with their corresponding dimensions, indicating all streets, alleys, and easements bounding said property.



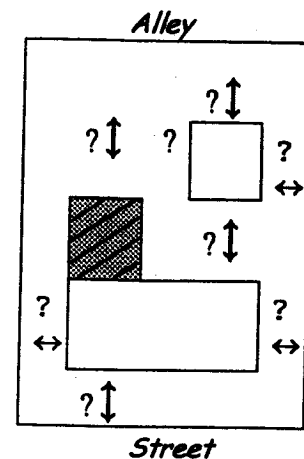
STEP 2:

Locate all existing structures on property showing their dimensions. Locate all proposed additions on the property showing their dimensions.



STEP 3:

Indicate all dimensions between structures. Indicate dimensions between structures and property lines.






CIUDAD de SANGER

1700 7th Street, Sanger, California, 93657
Teléfono (559) 876300 ext. 1500 : Fax (559) 876-6323

Tres Pasos para Dibujar un Plan de Propiedad para una Aplicación del Permiso de Edificio

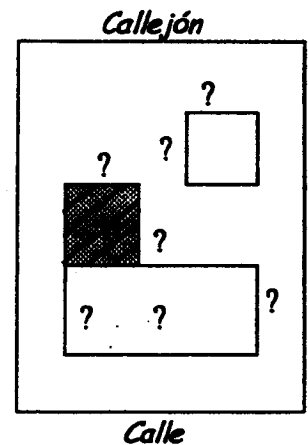
PASO 1:

Indica las fronteras de la propiedad con sus dimensiones correspondientes, indicando todas calles, los callejones, y las servidumbres que saltan la propiedad.



PASO 2:

Localizen todas estructuras existentes de la propiedad y sus dimensiones. Localice todas adiciones propuestas en la propiedad y sus dimensiones.



PASO 3:

Indique todas las dimensiones entre estructuras. Indique las dimensiones entre líneas de estructuras y propiedad.

